

中ノ瀬航路覆砂工事区域の誤進入防止に関する協力依頼について、お知らせ

このたび国土交通省関東地方整備局・東京湾口航路事務所より、中ノ瀬航路覆砂工事が平成20年2月15日から3月28日まで実施されることに伴い、工事区域への誤進入防止のために別紙の案内がありましたのでお知らせ致します。

平成20年1月28日  
全国海運組合連合会



平成20年1月21日

関係各位

国土交通省関東地方整備局  
東京湾口航路事務所

東京湾口航路安全・情報管理センター

中ノ瀬航路覆砂工事区域への誤進入防止に関する協力依頼について

拝啓

時下、益々ご清栄のこととお喜び申し上げます。

平素は、東京湾口航路整備事業に深いご理解とご協力を賜り、厚く御礼申し上げます。

さて、中ノ瀬航路覆砂工事は、平成20年2月15日から3月28日まで実施されますが、工事区域への誤進入を防止するため、この度、下記リーフレットを作成しましたのでご送付申し上げます。

つきましては、ご多忙中誠にとおそれ入りますが、東京湾内の水域を利用される関係者・関係船舶に配布し、ご周知いただきますよう、よろしくお願い申し上げます。

敬具

記

リーフレット件名

「中ノ瀬航路覆砂工事区域への誤進入防止のお願い」

(平成20年2月15日～3月28日)

(連絡先)

東京湾口航路安全・情報管理センター

TEL:045-770-6447

FAX:045-770-6722

# 中ノ瀬航路覆砂工事区域への誤進入防止のお願い

(平成20年2月15日～平成20年3月28日)

●中ノ瀬航路覆砂工事は、平成20年2月から3月までの間行われます。

●工事（航泊禁止）区域及び工事期間は、次のとおりです。

## A区域(北)

平成20年2月15日～3月28日

工事区域の概略の位置は、図-1、図-2のとおりであり、工事区域を示す緑色と黄色の航路標識により明示されます。

●工事区域は、海上保安庁の告示により、船舶の航行・停泊が禁止されており、進入すると処罰されることがあります。また、工事中の作業船との衝突により大きな事故が発生するおそれがあります。

工事区域付近を航行する船舶は十分ご注意ください。

## 【航路標識】

■：緑色、航路側の灯標（単閃緑光）

●：黄色、外側の灯浮標（単閃黄光）

▲：黄色の小型灯浮標（単閃黄光）

※各航路標識は毎3秒に1閃光、同期点滅となっています。

※各航路標識を順次結んだ線の内側が航泊禁止区域となっており、一般船舶は進入できません。

## 【警戒船・情報提供船】

工事区域付近海域に配備している警戒船・情報提供船が、工事区域への接近船舶に対し注意喚起や情報提供を行っています。

## 【その他】

工事区域の位置、航路標識の形状等工事に関する詳細は、ポスターによりお知らせします。

図-1 中ノ瀬航路覆砂工事施工位置図

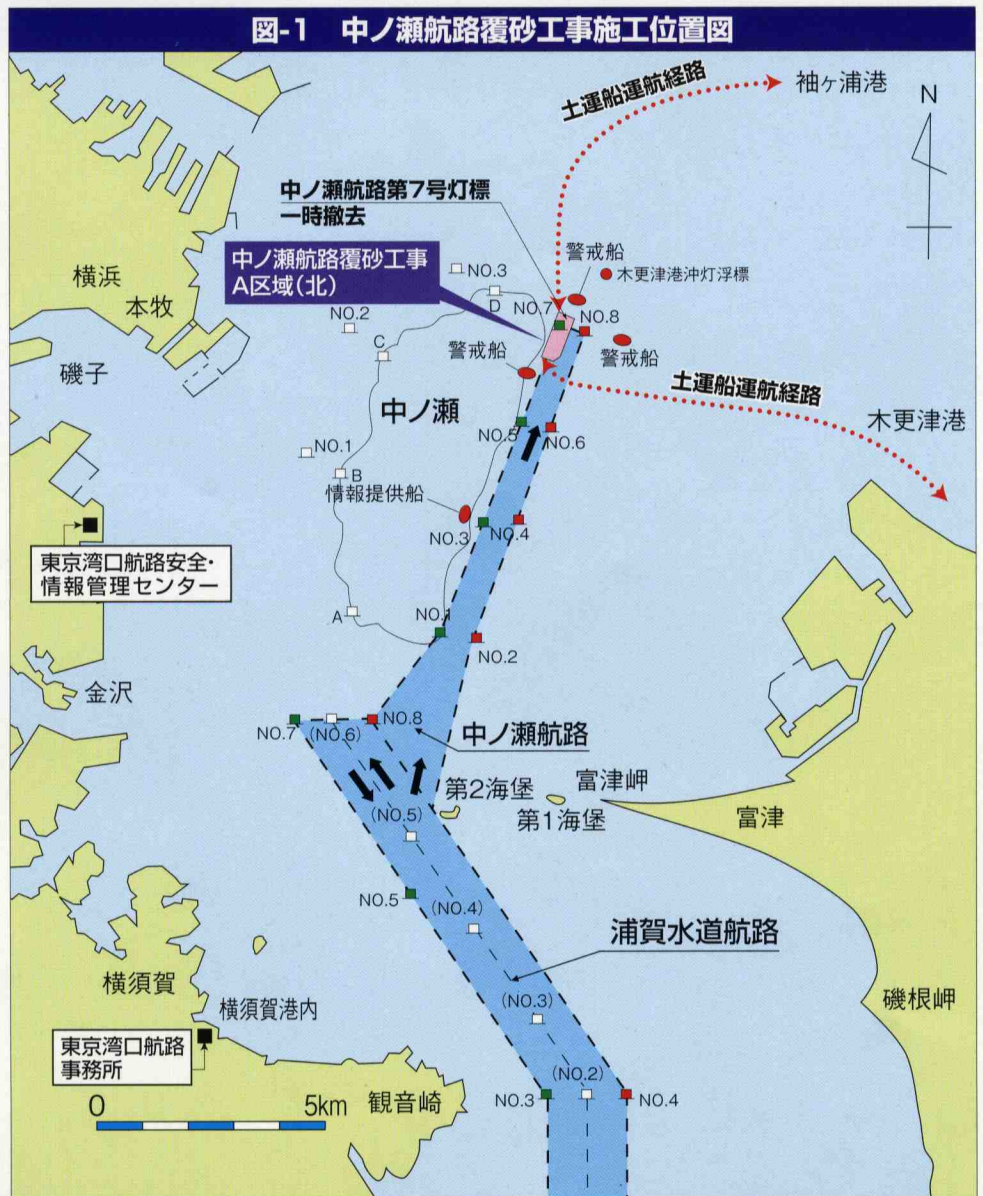


図 工事作業船識別旗



図 警戒船・情報提供船

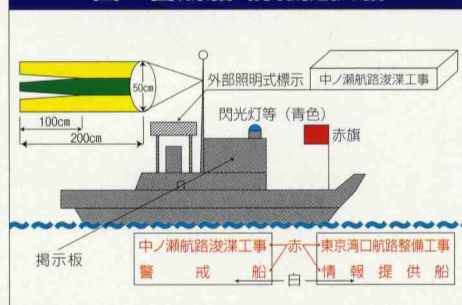
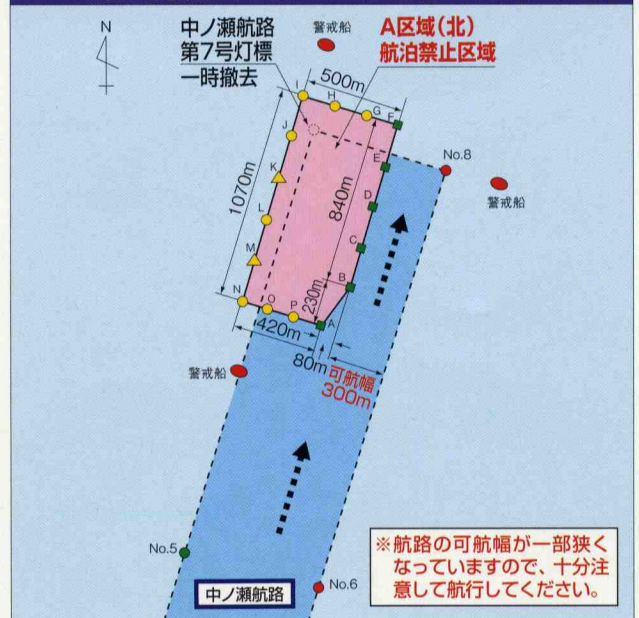


図-2 工事区域、期間(航泊禁止区域、期間) A区域(北) (平成20年2月15日～3月28日)



※航路の可航幅が一部狭くなっていますので、十分注意して航行してください。

## 工事に関する問い合わせ先

国土交通省 関東地方整備局 東京湾口航路事務所 **Tel. 046-828-8365**  
<http://www.pa.ktr.mlit.go.jp/wankou/>

東京湾口航路安全・情報管理センター **Tel. 045-770-6447**

## 航行制限に関する問い合わせ先

第三管区海上保安本部 交通部 安全課 **Tel. 045-211-1118**

横浜海上保安部 航行安全課 **Tel. 045-201-1671**