

第一航路・航路泊地維持しゅんせつ工事のお知らせ

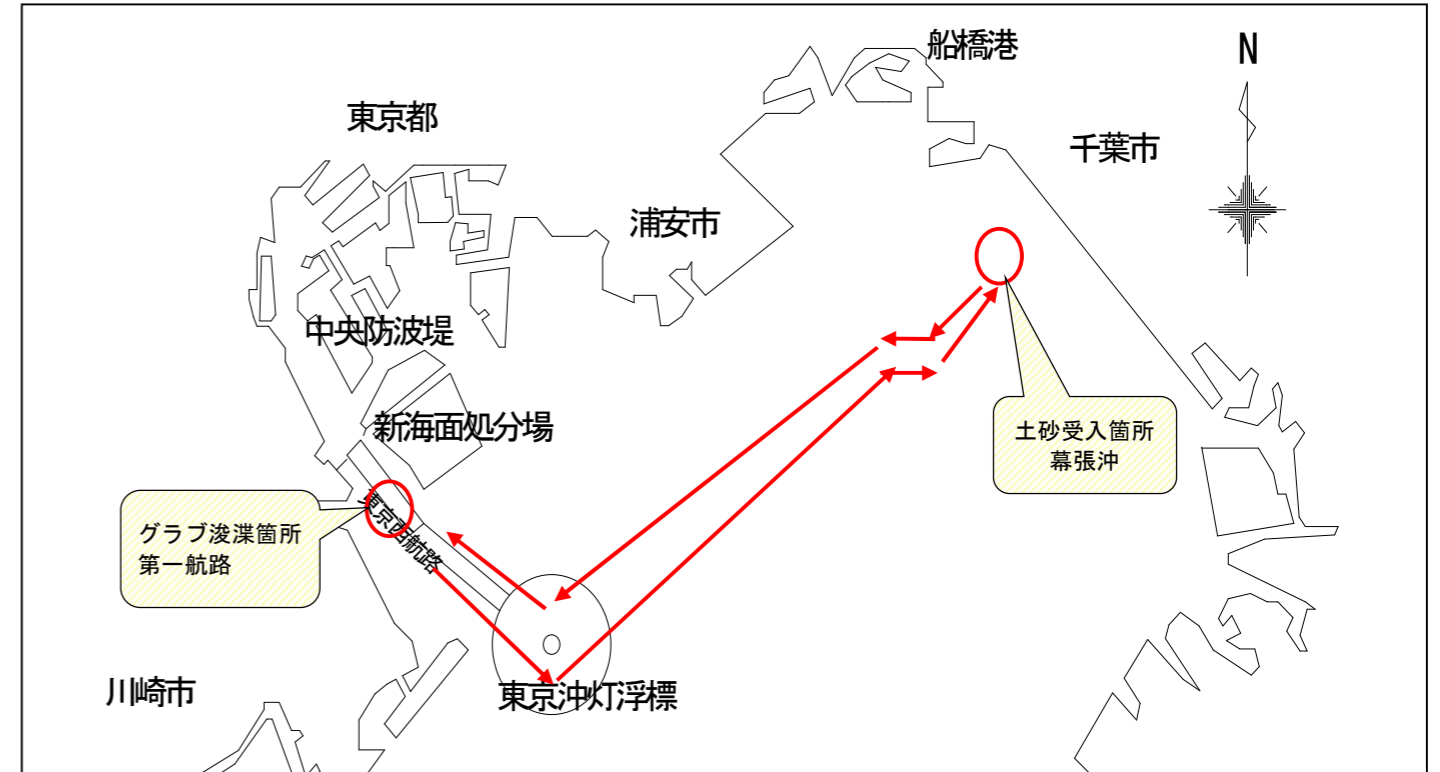
1. 工事概要

- ア. 工事件名 令和5年度第一航路・航路泊地維持しゅんせつ工事
- イ. 工事場所 東京都大田区城南島四丁目地先
- ウ. 工期 令和5年10月2日 ~ 令和6年 2月20日
(海上作業 令和5年11月1日 ~ 令和6年2月20日予定)
- エ. 施工時間 日の出~日没 (予定)
- オ. 工事内容
しゅんせつ工
しゅんせつ深度 A.P.-15.3~A.P.-16.3m
しゅんせつ対象範囲 29,521 m²
グラブしゅんせつ工・土運船運搬工 26,109 m³

灯標撤去・復旧工
灯標撤去・復旧 1基
- カ. 安全対策
・警戒船は、しゅんせつ区域に2隻/日、配備します(S型1隻・N型1隻)
・しゅんせつ作業中、大型船(全長300m級)航行の際には、作業を一時中断し、航路外一時退避場所へ移動します。
・夜間停泊時は、周辺航行船舶から目視できるように点滅灯(4秒1閃光)を作業船の四隅に設置します。
・作業船団及び警戒船と連絡を密にとり安全に努めます。
・周辺船舶の動きに注意し安全に努めます。
- キ. 発注者 東京都東京港建設事務所浚渫工事課
(監督部署) TEL:03-3471-0883 FAX:03-3471-0727
- ク. 受注者 株式会社吉田組
〒103-0012 東京都中央区日本橋堀留町1-5-9啓明商事Kビル4階
TEL:03-6661-2455 FAX:03-5643-6226
現場代理人兼監理技術者 小松 英二 (携帯:080-6195-4239)

2. 施工位置図

全体平面図



しゅんせつ範囲平面図



3. 工事工程表

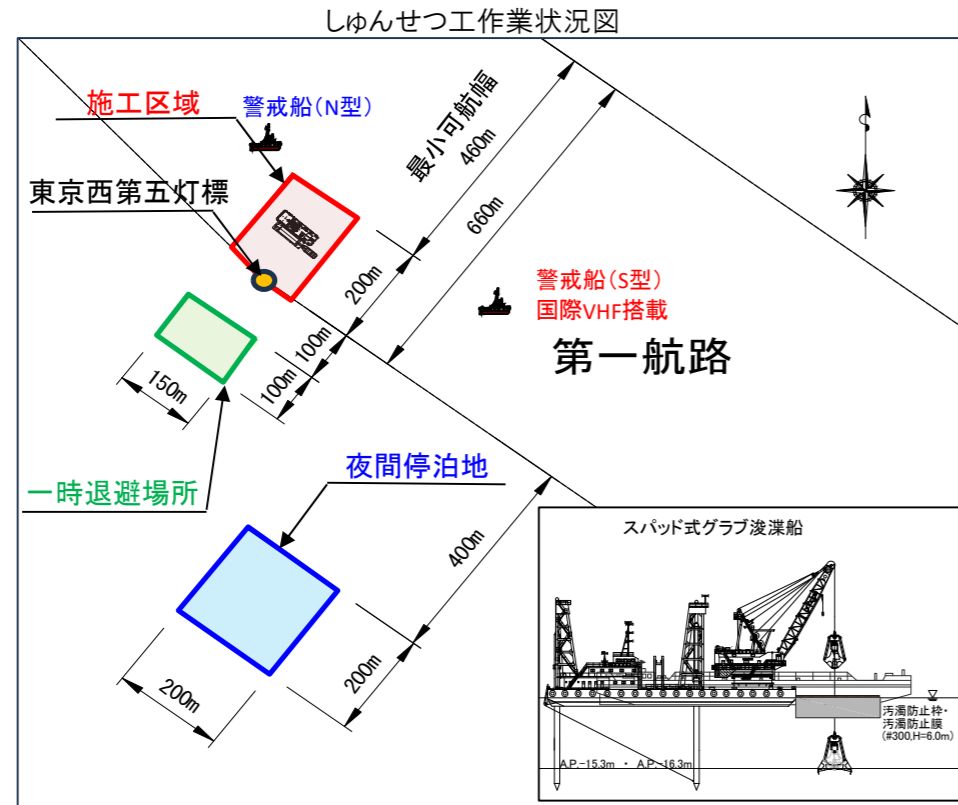
工種	数量	単位	2023(R5)									2023(R6)														
			10月			11月			12月			1月			2月			3月								
			1	10	20	31	1	10	20	30	1	10	20	31	1	10	20	30	1	10	20	29	1	10	20	31
準備工	1	式																								
深浅測量 (事前・管理測量・事後)	1	式					事前測量				管理測量				事後測量											
グラブ浚渫工 (A.P.-15.3m~A.P.-16.3m)	26,109	m ³																								
土運船運搬工(幕張沖)	26,109	m ³																								
海底調査	1	式																								
灯標撤去・復旧	1	基																								
片付工	1	式																								
摘要																										

工期開始日 (R5.10.2)

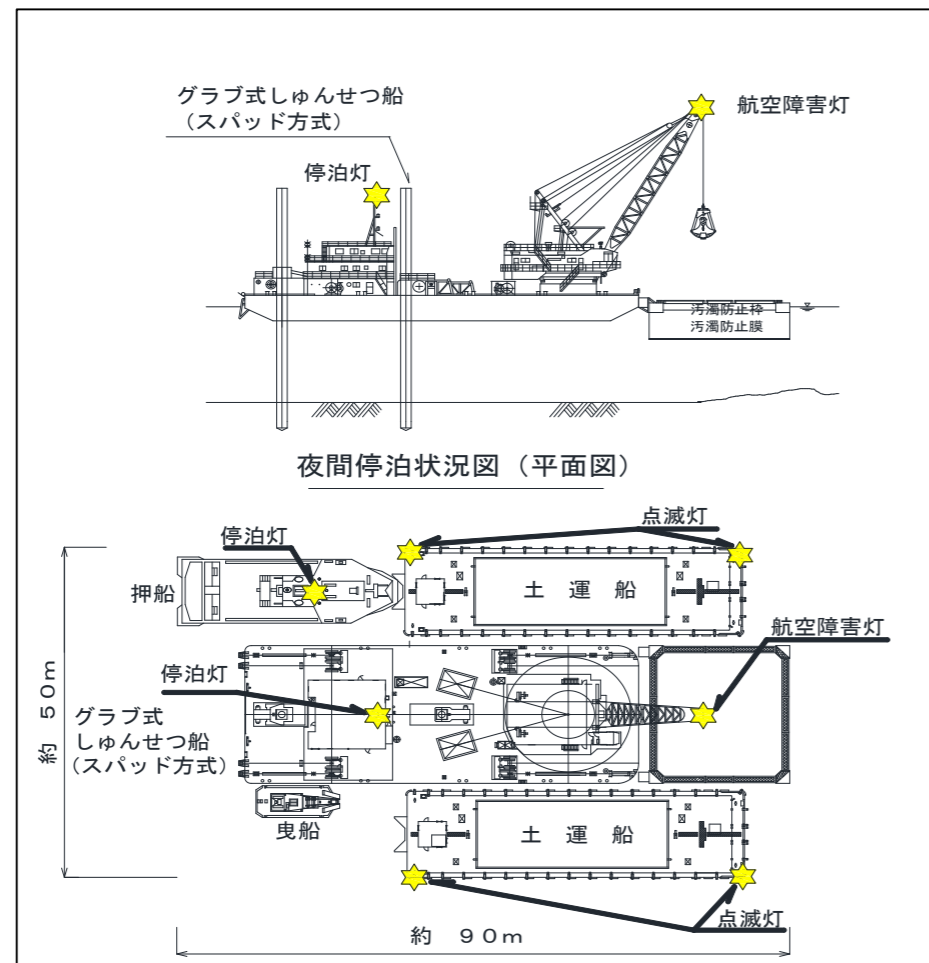
工期完了日 (R6.2.20)

海上作業期間 (R5.11.1~R6.2.20)

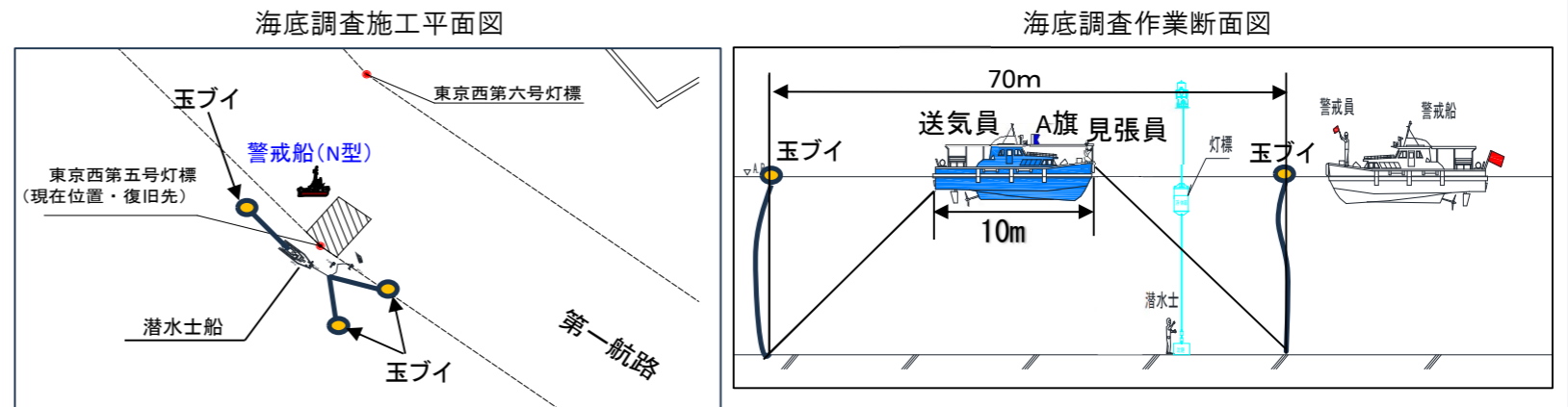
しゅんせつ工施工状況図



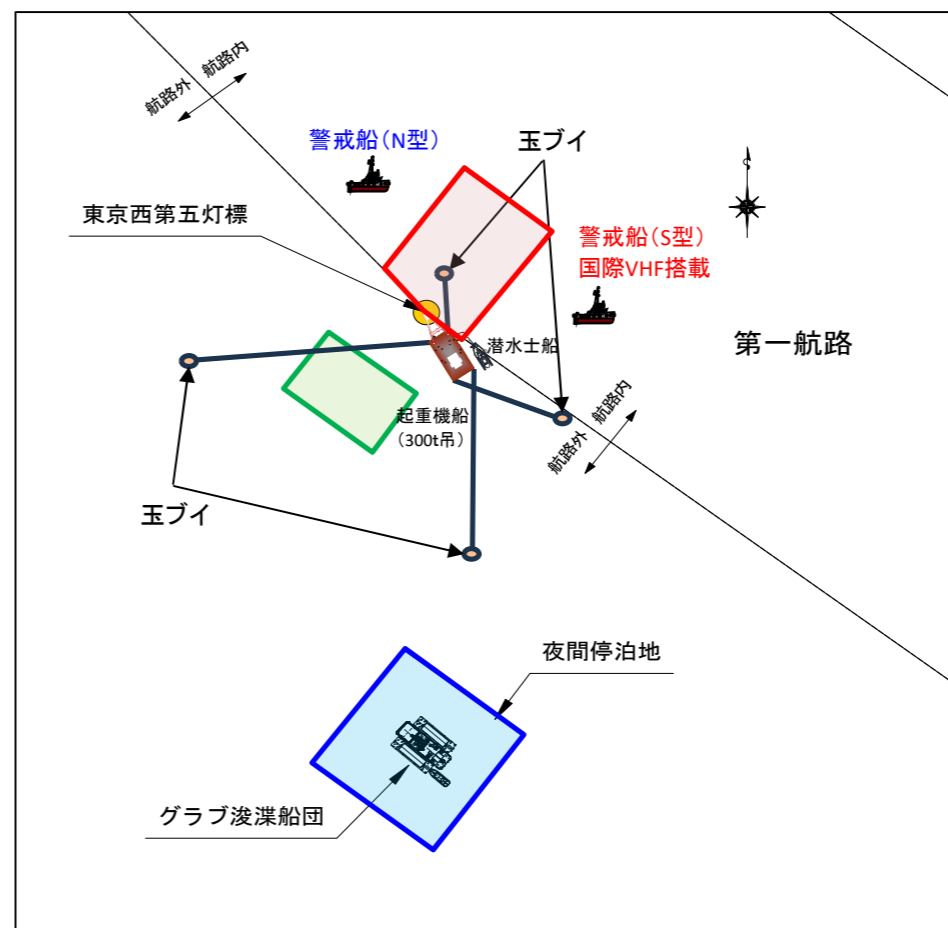
夜間停泊状況図



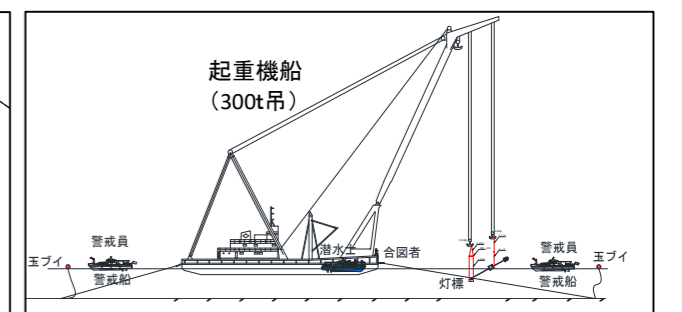
灯標撤去・復旧作業状況図



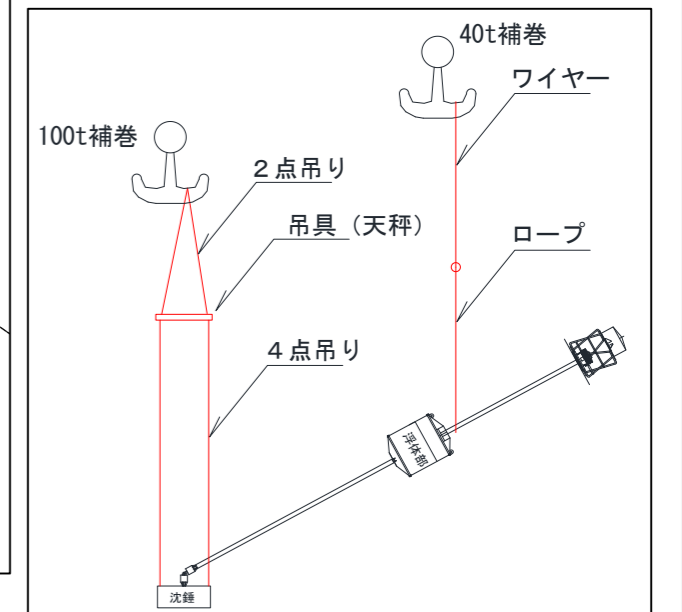
灯標撤去・復旧起重機船配置図



灯標撤去・復旧断面図



玉掛状況図



※灯標撤去・復旧は、1日で施工完了とします。
1日で施工が終えない場合は、一度元の場所へ灯標を復旧し翌日に施工します。

工事期間中、皆様には何かとご迷惑をおかけしますが、ご協力お願い申し上げます。